

Doghike

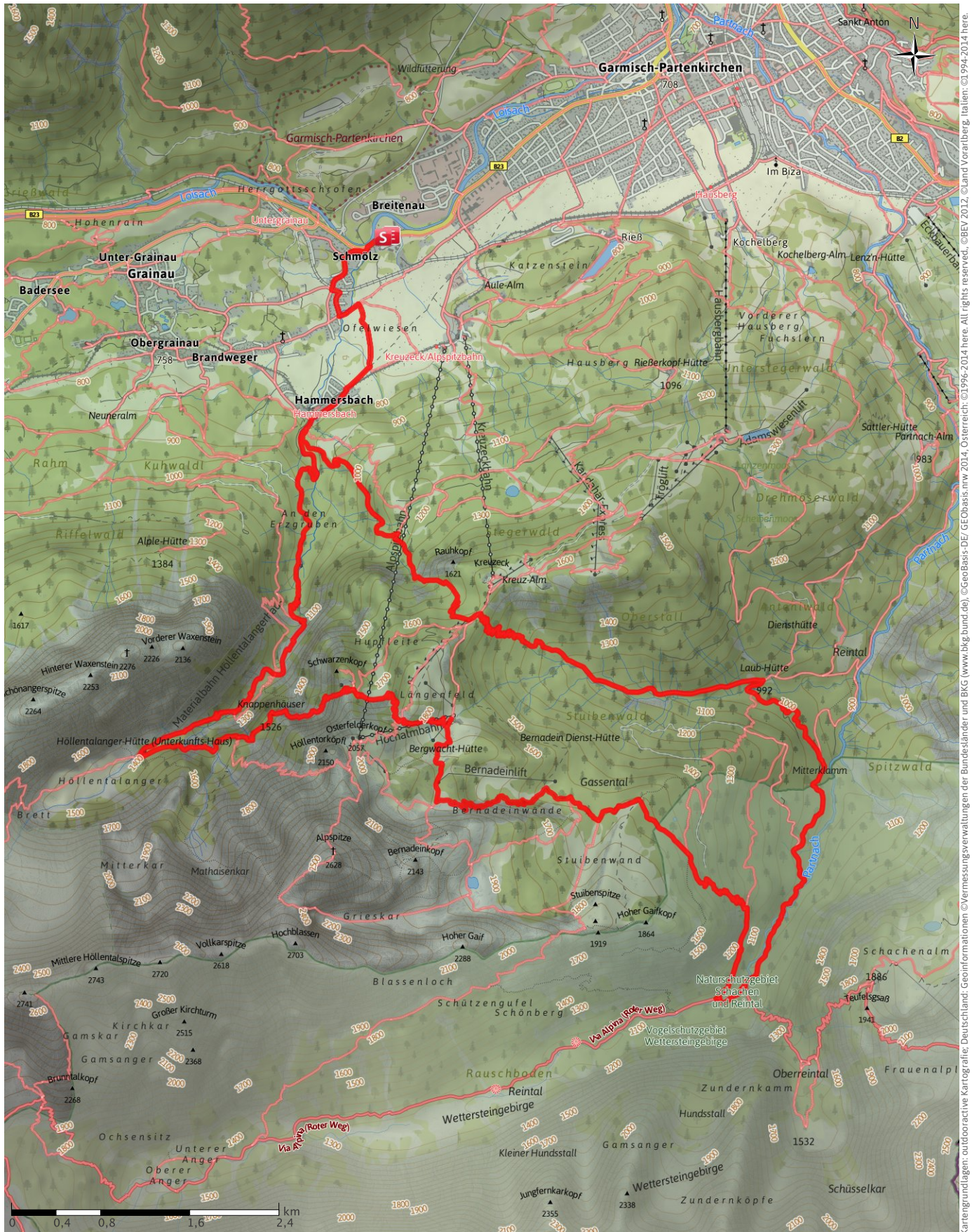
← 33.0 km

🕒 13:51 h

🏔️ 2547 m

🏔️ 2526 m

SCHWIERIGKEIT -



Kartengrundlagen: outdooractive Kartografie; Deutschland: Geoinformationen ©Vermessungsverwaltungen der Bundesländer und BKG (www.bkg.bund.de), ©GeoBasis-DE/ GeoBasis.mw 2014, Österreich: ©1996-2014 here. All rights reserved., ©BEV 2012, ©Land Vorarlberg, Italien: ©1994-2014 here. All rights reserved., ©Autonome Provinz Bozen – Südtirol – Abteilung Natur, Landschaft und Raumentwicklung, Schweiz: Geodata ©swisstopo (5704002735)

Doghike

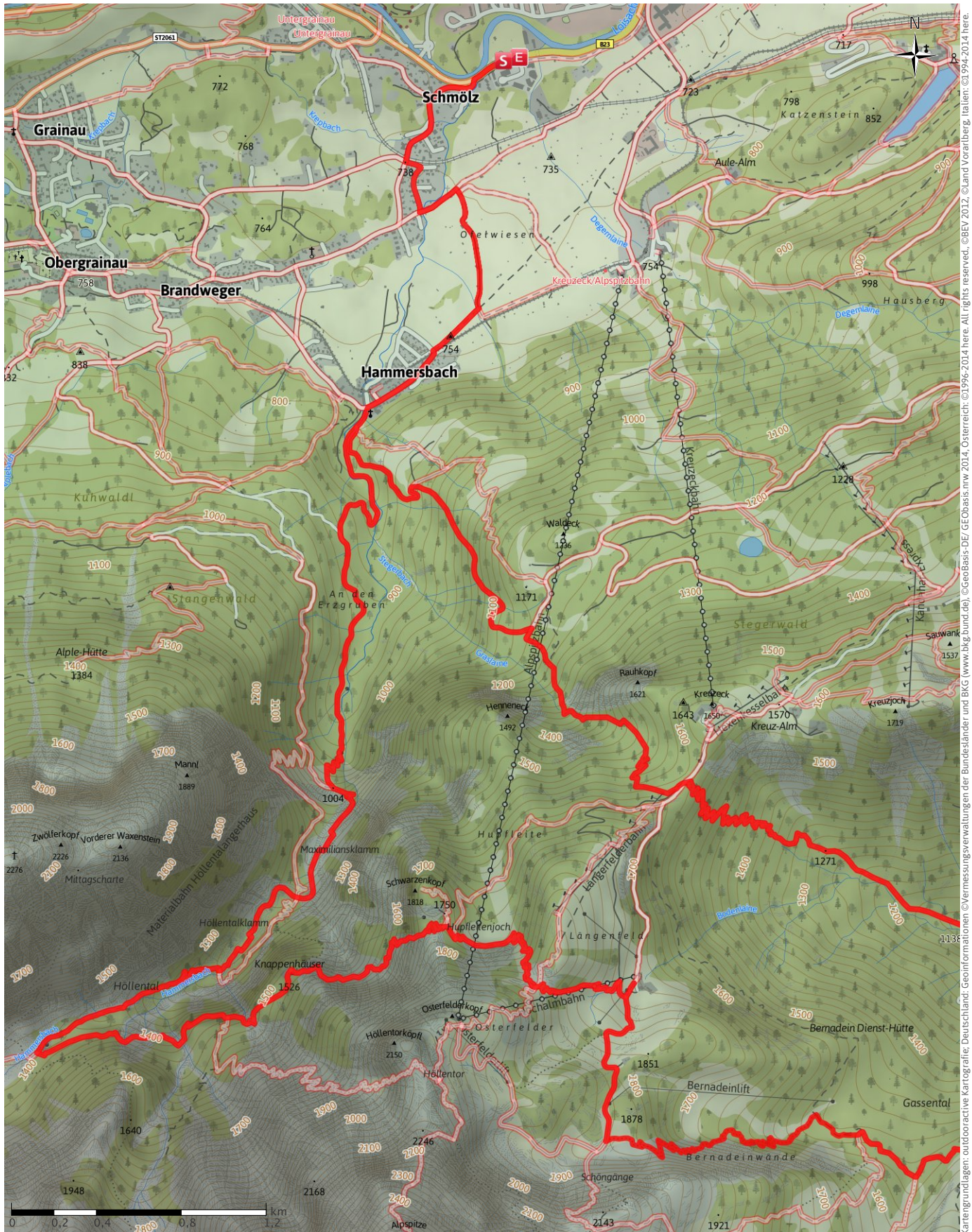
← 33.0 km

🕒 13:51 h

⬆️ 2547 m

⬆️ 2526 m

SCHWIERIGKEIT -



Kartengrundlagen: outdooractive Kartografie; Deutschland: Geoinformationsverwaltungen der Bundesländer und BKG (www.bkg.bund.de), ©Geobasis-DE/ GEObasis.mw 2014, Österreich: ©1996-2014 here. All rights reserved., ©BEV 2012, ©Land Vorarlberg, Italien: ©1994-2014 here. All rights reserved., ©Autonome Provinz Bozen – Südtirol – Abteilung Natur, Landschaft und Raumentwicklung, Schweiz: Geodata ©swisstopo (5704002735)

Doghike

← 33.0 km

🕒 13:51 h

⬆️ 2547 m

⬆️ 2526 m

SCHWIERIGKEIT -



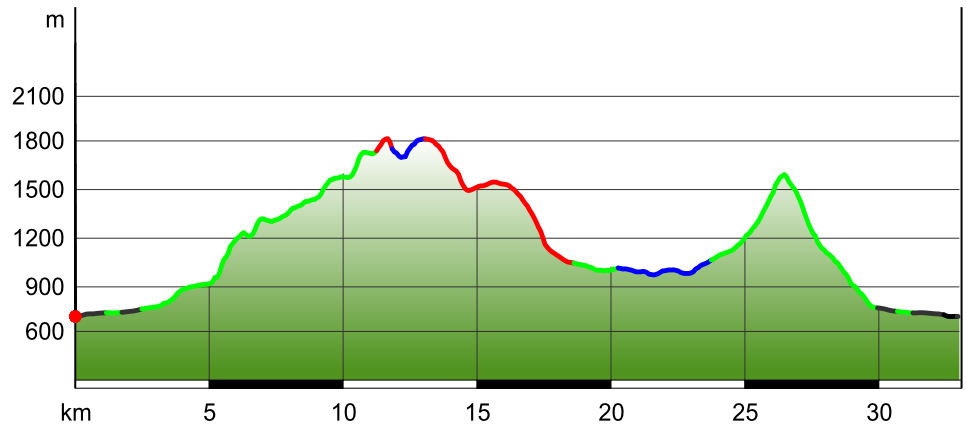
Kartengrundlagen: outdooractive Kartografie; Deutschland: Geoinformationen ©Vermessungsverwaltungen der Bundesländer und BKG (www.bkg.bund.de), ©GeoBasis-DE7 GEObasis.mw 2014, Österreich: ©1996-2014 here. All rights reserved., ©BEV 2012, ©Land Vorarlberg, Italien: ©1994-2014 here. All rights reserved., ©Autonome Provinz Bozen – Südtirol – Abteilung Natur, Landschaft und Raumentwicklung, Schweiz: Geodata ©swisstopo (57040002735)

Doghike

WEGEART

Asphalt	3.7 km
Schotterweg	4.6 km
Weg	18.0 km
Pfad	6.1 km
Straße	0.6 km

HÖHENPROFIL



TOURDATEN

WANDERWEGE

STRECKE	↔ 33.0 km
DAUER	🕒 13:51 h
AUFSTIEG	⬆️ 2547 m
ABSTIEG	⬇️ 2526 m

SCHWIERIGKEIT -

KONDITION ●●●●●

TECHNIK ●●●●●

HÖHENLAGE

BESTE JAHRESZEIT

JAN	FEB	MÄR
APR	MAI	JUN
JUL	AUG	SEP
OKT	NOV	DEZ

BEWERTUNGEN

AUTOREN

ERLEBNIS ●●●●●

LANDSCHAFT ●●●●●

COMMUNITY

TOUR (0) ★★★★★

WEITERE TOURDATEN



Bernd Spring
07.06.2015

Doghike Juli 2015

TOUR ZUM MITNEHMEN FÜR IPHONE UND ANDROID



QR-Code scannen und diese Tour offline speichern, mit Freunden teilen und mehr

...

Webseite

<http://out.ac/XkeHt>